

**PLAN DE AMPLASAMENT SI DELIMITARE A IMOBILULUI
CU PROPUNEREA DE COMASARE**
Scara 1:500

Nr. cadastral	Suprafata masurata (mp)	Adresa imobilului	
61219, 63410	12934	Intravilan Uricani, Strada Toplița, nr. 6	
Carte funciara nr:	61219, 63410 Uricani	U.A.T.	Uricani

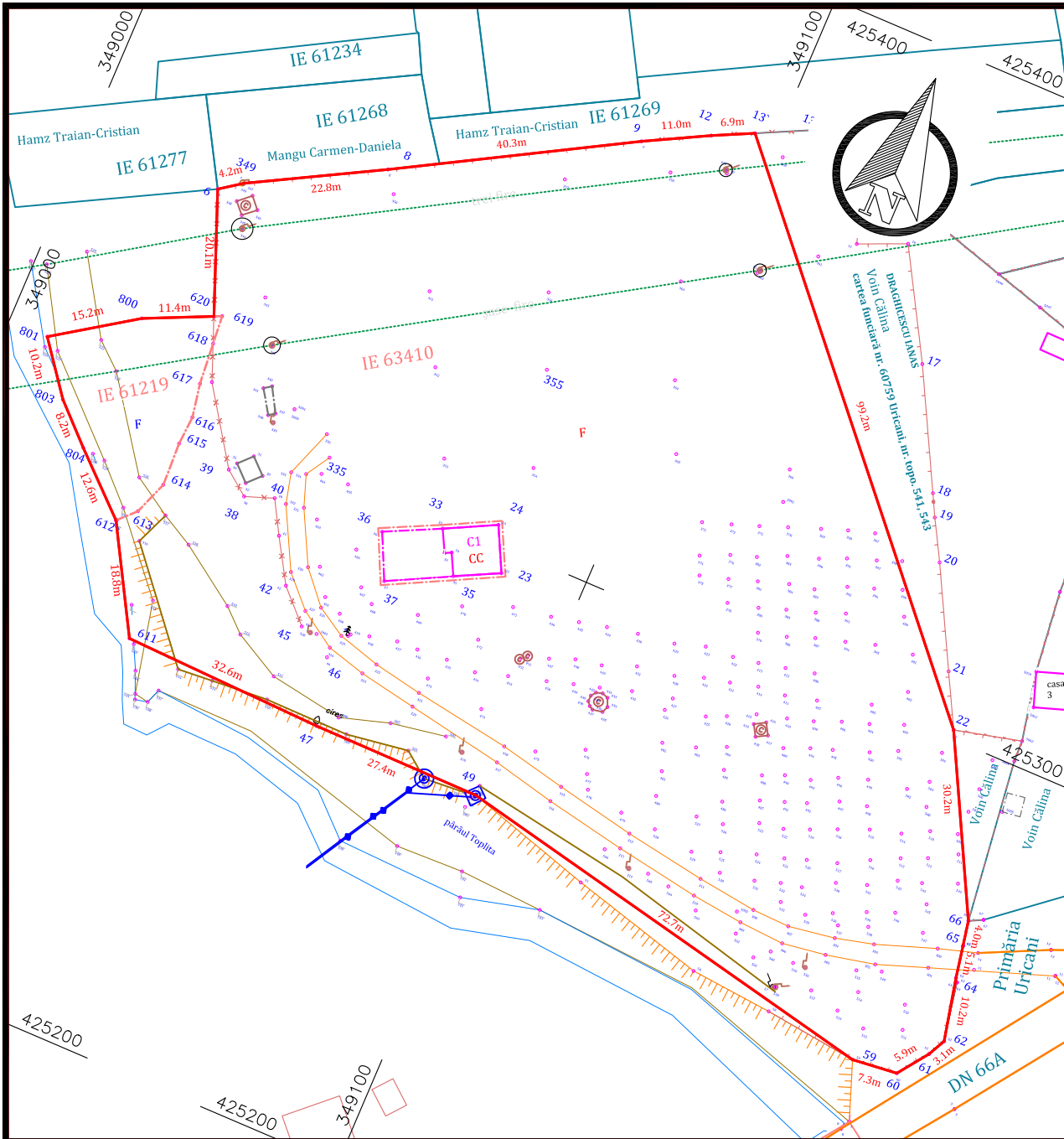
Situatia actuală (inainte de comasare)				Situatia viitoare (dupa comasare)			
Nr. cadastral	Suprafata [mp]	Categ. folosinta	Descrierea imobilului	Nr. cadastral	Suprafata [mp]	Categ. folosinta	Descrierea imobilului
63410	12397	CC, F	teren intravilan	63602	12934	CC, F	Teren intravilan
61219	537	F	teren intravilan				
Total	12934				12934		

Data: 07.2022
 Confirm executarea măsurătorilor la teren, corectitudinea întocmirii documentației cadastrale și corespondența acesteia cu realitatea din teren
 Executant: BIE CONSULT TOPO & CADASTRU SRL, AUTORIZAȚIE RO-B-J, NR. 2206, CLASA III
 ING. BOGDAN IOAN EMIL, AUTORIZAȚIE: SERIA RO-HD-F, NR. 0061, CATEGORIA B


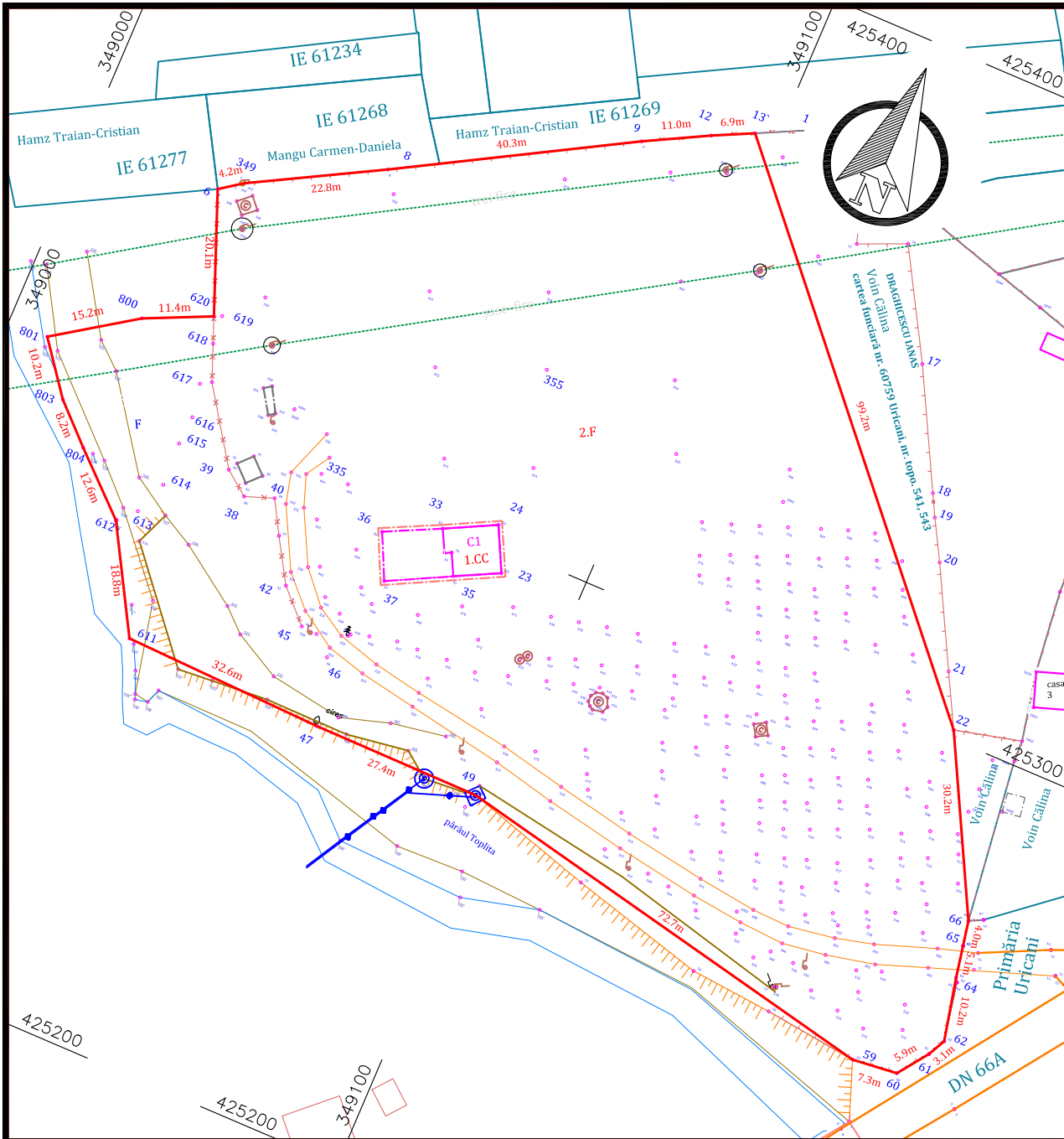
CONFIRM INTRODUCEREA IMOBILULUI ÎN BAZA DE DATE INTEGRATĂ ȘI ATRIBUIREA NUMĂRULUI CADASTRAL
 SEMNĂTURA ȘI PARAFĂ

21387

BCPI



PLAN DE AMPLASAMENT SI DELIMITARE A IMOBILULUI
Scara 1:1000



Nr. cadastral:	Suprafata masurata a imobilului <mp>	Adresa imobilului
63602	12934	Judetul: Hunedoara Intravilanul oraşului Uricani Strada Toplița, nr. 6

CF	Uricani	U.A.T.	Uricani
----	---------	--------	---------

A. DATE REFERITOARE LA TEREN			Mentii
Nr. parcela	Categoria de folosinta	Suprafata mp	
1	CC	174	Teren împrejmuit parțial cu gard de plasă, gard de lemn, gard de sârmă și neîmprejmuit între punctele 13'-22-66 și 620-800-802-803-804-612-611-47-49-59.
2	F	12760	
-	-	-	
Total		12934	

B. DATE REFERITOARE LA CONSTRUCȚII			Mentii
Cod construcție	Destinatia	Supraf. constr. la sol <mp>	
C1	CL	62	Cabană realizată în sistem constructiv parter, pe fundație din piatră și beton, cu pereți din lemn, compusă din: trei camere, hol și baie, imobil edificat înainte de anul 2001. S(desf.) = 62mp.
-	-	-	
-	-	-	
-	-	-	
-	-	-	
Total		62	

Data: 07.2022
 Confirm executarea măsurătorilor la teren, corectitudinea întocmirii documentației cadastrale și corespondența acesteia cu realitatea din teren
 Executant: BIE CONSULT TOPO & CADASTRU SRL, AUTORIZAȚIE RO-B-J, NR. 2206, CLASA III
 ING. BOGDAN IOAN EMIL, AUTORIZAȚIE: SERIA RO-HD-F, NR. 0061, CATEGORIA B

CONFIRM INTRODUCEREA IMOBILULUI ÎN BAZA DE DATE INTEGRATĂ ȘI ATRIBUIREA NUMĂRULUI CADASTRAL SEMNĂTURA ȘI PARAFĂ

21387